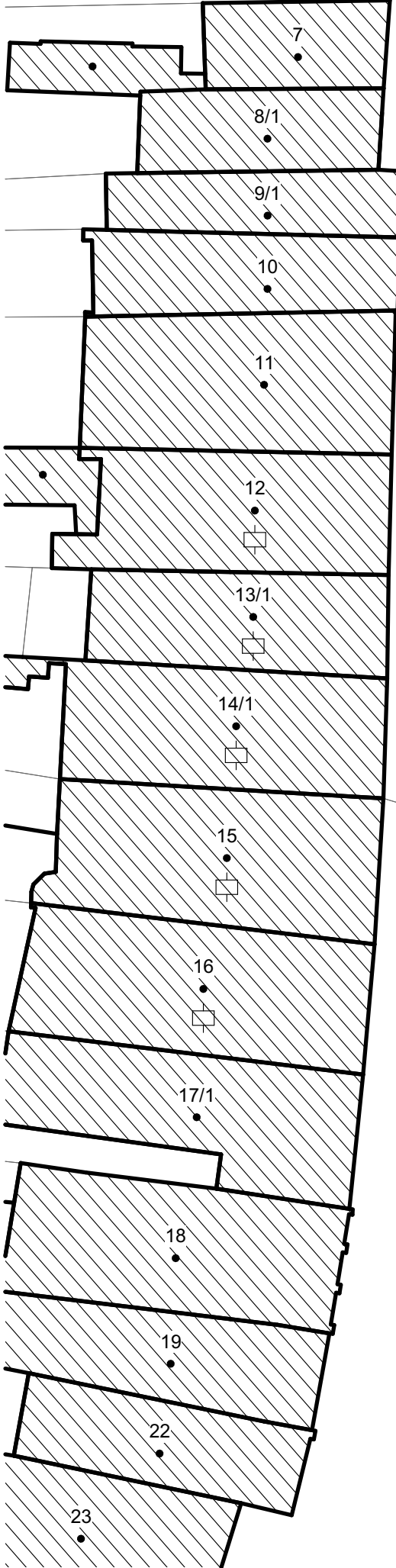
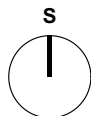
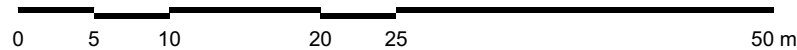


M 1:500



**DVŮR KRÁLOVÉ NAD LABEM**  
Dvůr králové nad Labem - střed  
náměstí T. G. Masaryka  
3524/7

M 1:500



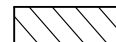
— 10 —




## ZÁJMOVÉ ÚZEMÍ



## BUDOUCÍ ETAPA




## OKOLNÍ ZÁSTAVBA




OKOLNÍ POZEMKY




## ŘEŠENÝ OBJEKT



ŘEŠENÝ POZEMEK 82/1

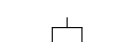
HRANICE PARCEL



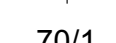
HRANICE BUDOV



ZAHRA DA



NEMOVITÁ KULT PAMÁTKA


$$\pm 0.000 = 298.280 \text{ m.n.m Bpv}$$

VEDOUcí ARCHITEKT	Ing.arch. Jiří Krejčík	A R N S T U D I O	<b>ARN studio spol. s r.o.</b> Československé armády 219/24 500 03 Hradec Králové IČ 64259218, DIČ CZ64259218
AUTORSKÝ TÝM	Ing.arch. Jiří Krejčík		
	Ing.arch. Michal Krejčík, Ph.D.		
SPOLUPRÁCE	Ing.Katuše Krejčíková, Ing.arch. Tereza Novosadová, Ing.arch. Pavel Chudý		

ZODPOVĚDNÝ PROJEKTANT	Ing.arch. Jiří Krejčík		
VEDOUCÍ PROJEKTANT	Ing.arch. Jiří Krejčík		
VYPRACOVAL	Ing.arch. Pavel Chudý		
KATASTRÁLNÍ ÚZEMÍ	Dvůr Králové nad Labem [633968], č. p. 2, bytový dům		
INVESTOR	Město Dvůr Králové nad Labem, nám. T. G. Masaryka 38, 544 17		
NÁZEV AKCE	<div>Dvůr Králové nad Labem, Rekonstrukce budov čp.2 a čp.3 na náměstí T. G. Masaryka SO 01 C - SITUAČNÍ VÝKRESY</div>	ČÍSLO ZAKÁZKY	
		STUPEŇ PD	DPS
		DATUM	08/2024
		MĚŘÍTKO	1 : 500
		FORMÁT	3x A4
NÁZEV VÝKRESU	SO 01 STAVEBNÍ ÚPRAVY ČP.2 KATASTRÁLNÍ SITUACE	<div>ČÍSLO VÝKRESU</div> <div>SO 01 - C.2</div>	